

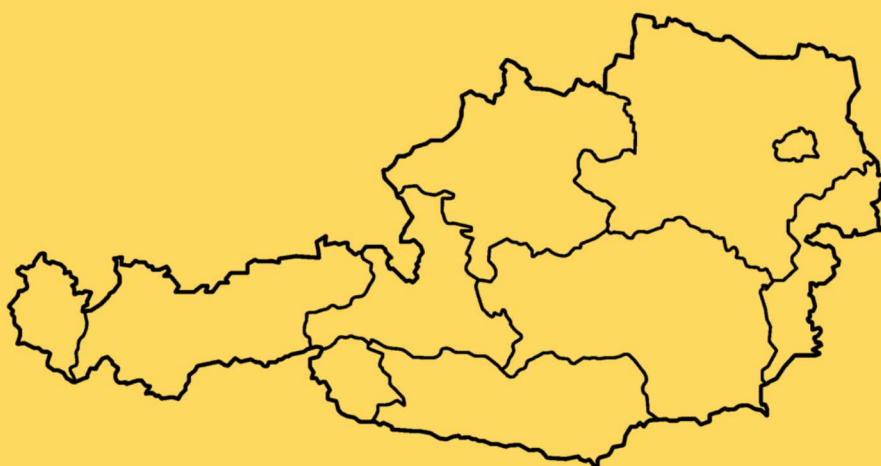
Mozkový jogging 5 Rakousko

je dynamické cvičení aktivující kognitivní (poznávací) funkce. Cvičení vede ke zvýšení rychlosti vnímání, zlepšení koncentrace, udržení schopnosti logického usuzování a efektivního zpracování informací.



1. Vepište čísla krajů do správného místa „slepé mapy“ Rakouska

	Spolková země	Hlavní město
1	Vídeň	Vídeň
2	Dolní Rakousko	Sankt Polten
3	Horní Rakousko	Linec
4	Štýrsko	Štýrský Hradec
5	Tyrolsko	Innsbruck
6	Korutany	Klagenfurt
7	Salcbursko	Salzburg
9	Voralbersko	Bregenz
9	Burgenland	Eisenstadt



2. Přečtěte si text, snažte se mu porozumět a zapamatovat si ho:

Rak—ská r-p-bl-k- s- r-zkl-d- n- 83858 km². J- r-zd-lena d- 9 sp-lk-vých z-mí, které js— d-le rozd-l-ny d- 80 -kres- a 15 stat-t-rních m-st. Okr-s- se dál- d-lí na jednotl-v- -bce, m-sta č- m-st-sy. Hl-vn-m m-st-m j- Vídeň (Wien), v n-ž ž-je v-ce n-ž 1,6 mil. ob-v-t-l. P-čet ob-v-t-l 8,86 mil., h-stot- z-lidn-ní j- 102 ob-v./km², stř-dní délka- ž-v-t- 77 let m-ži, 82 l-t ž-ny, úř-dn- j-z-k n-mčin-, gr-m-tnost 99 %, m-na eu-ro, HDP na 1 ob-v. 44 208 \$.

R-k—sk- b-lo stř-d-m ř-še, kt-rou Habsb-rk-vé b-dov-li -d r-ku 1276, a kt-r- vydržela až do 1. sv-t-v- v-lk-. Imp-r-um z-hrn-valo M-d'-rsko, Č-ch-, M-rav-, Sl-v-nsk- a část- n-k-lika d-lš-ch z-mí. V-deň j-k- hl-vní m-st- se trp-til- b-h-tství. M-derní Rak—sko vzn-kl- r-k- 1919, -však př-d 2. sv-t-v- v-lkou b-lo -bs-z-no Něm-ck-m. Když t-nt- k-nfl-kt sk-nč-l, R-kousk- d-stal- m-žn-st -bn-vit s-m-statn-st, -vš-k s podm-nk-u, ž- z-stan- ne-tr-lní.

S-lzb-rk a V-d-ň js— sl-vn- stř-d-ska h-d-bníh- ž-v-ta. V S-lzb-rku se r-k- 1756 narod-l M-z-rt. Víd-ň pr-sl-la sv— op-r-u. R-kousk-u kr-j-nu ch-r-kt-riz-jí h-ry, j-zera, les- a m-l-bné v-sn-ce, kter- sk-taj- č-tn- příl-žit-sti k pr-v-z-v-ní z-mn-ch sp-rtů i k letn- r-kr-aci. Mn-žství sp-c—l-z-vaných r-ko-ských f-rem se so-stř-d'-je na v-robu n-jrůzn-jšího prv-tříd-n-ho zb-ž-.



Mozkový jogging 5 (Str. 2)

Rakousko



3. Odpovězte na následující otázky:

1. Má Rakousko větší rozlohu než Česká republika? _____
2. Kolik spolkových zemí tvoří Rakouskou republiku? _____
3. Kolik obyvatel má Rakousko? Jaká je hustota zalidnění? _____

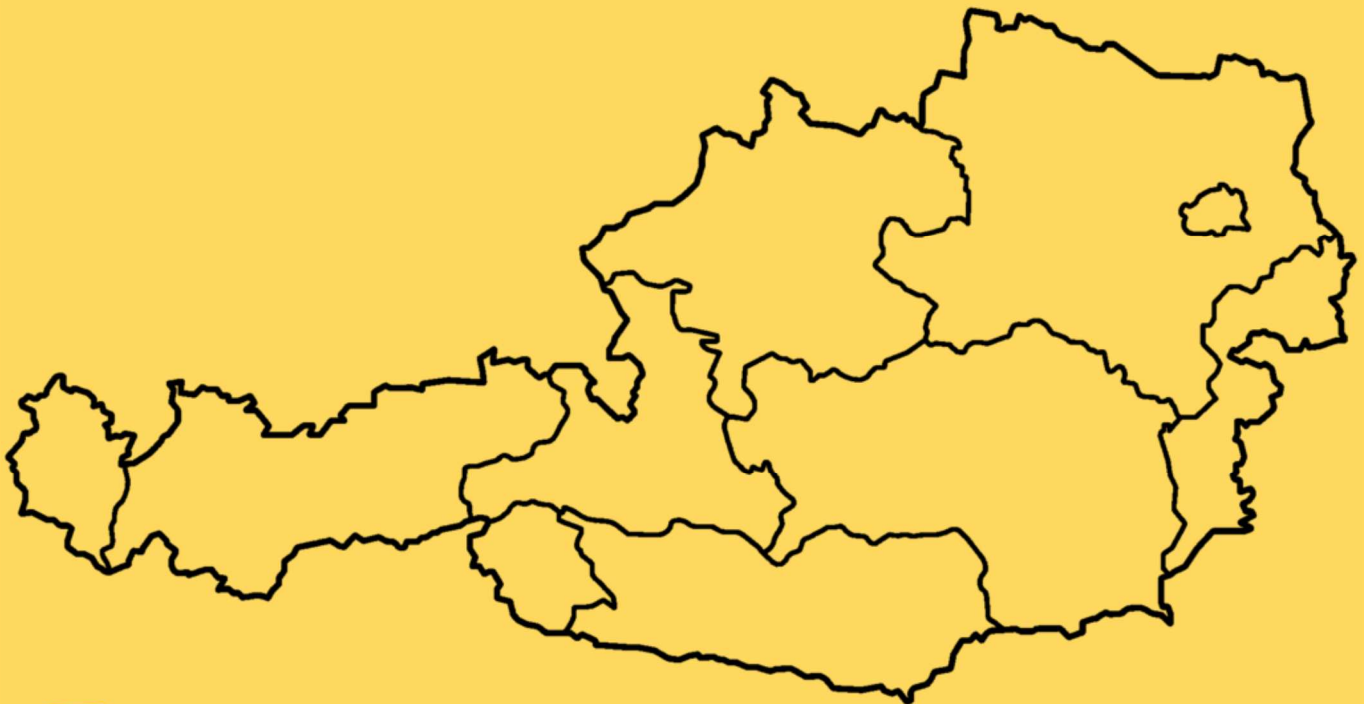
4. Kterou spolkovou zemí je obklopeno hlavní město Rakouska? _____

5. Který šlechtický rod budoval zde své impérium? Jak dlouho trvalo? _____

6. Co bylo podmínkou pro obnovu samostatnosti Rakouska po 2. sv. válce? _____

7. Kde a v kterém roce se narodil Mozart? _____
8. Čím je Rakousko jedinečné? Co je jeho předností? _____

4. Vybarvěte levou rukou spolkové země Rakouska třemi různými barvami tak, aby se dvě stejné barvy nedotýkaly. (Malujte rukou, kterou obvykle nepíšete)



Mozkový jogging 5 (Str. 3)

Rakousko



5. Vyluštěte křížovku, jejíž tajenkou je nejvyšší hora Rakouska (výška 3 789 m, Vysoké Taury):

1. Krásná turistická oblast plná jezer v Salzbursku

2. Největší rakouské jezero (rozloha 315 km²)

3. Název nížiny na východní části země

4. Hlavní město Tyrolska, 5. nejlidnatější město

5. Vídeňský palác, zahrnutý do památek UNESCO

6. Šesté nejlidnatější město, hlavní město Korutan

7. Nejznámější poutní místo s románskou mariánskou soškou v bazilice

8. Palácový komplex v centru Vídně, sídlo panovníků, dnes prezidenta

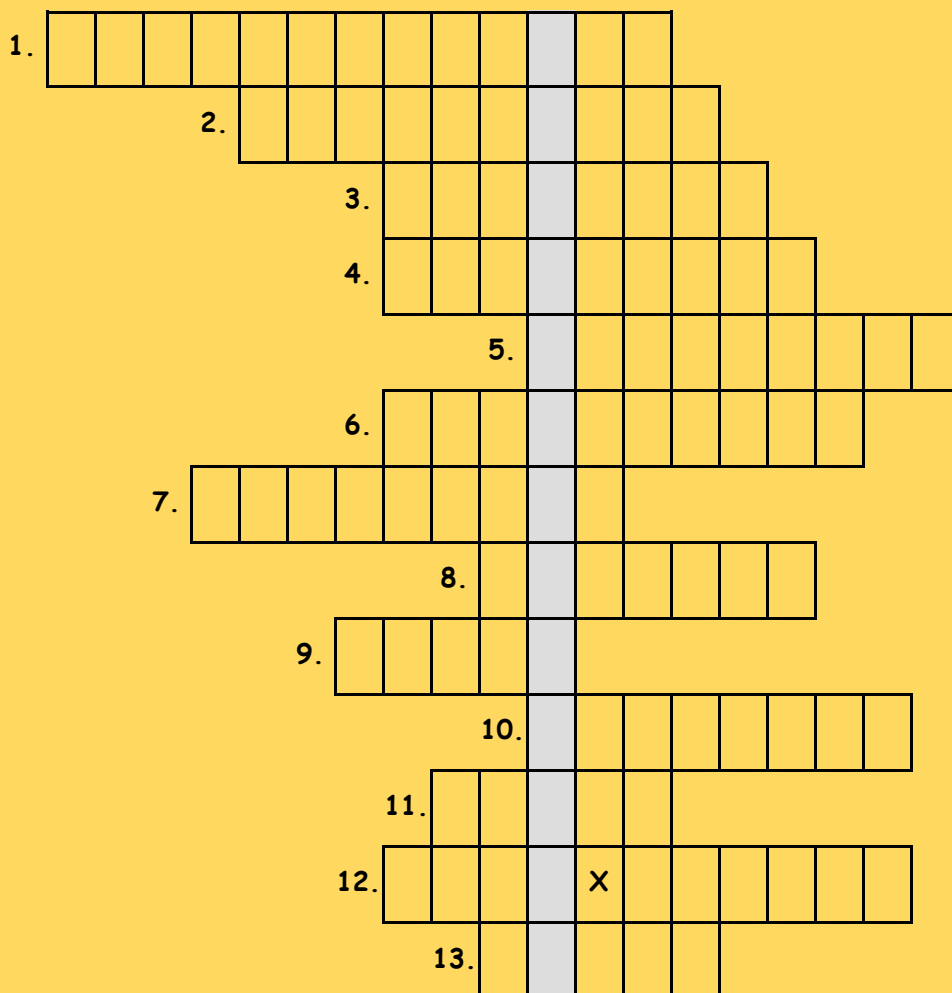
9. Velké průmyslové město v Horním Rakousku, 3. největší město

10. Malebné tyrolské město s pevností u Bavorských hranic

11. Řeka, odvádějící vodu z 96 % území Rakouska

12. Největší národní park Rakouska

13. Pravostranný přítok Dunaje, protékající jihem Rakouska



Mozkový jogging 5 (Str. 4)

Rakousko



6. Najděte významné (logické) dvojice z následujících výrazů:

PŘ. BIOZEMĚDĚLSTVÍ - RAKOUSKO

Rakouské Alpy

Vídeň

Salzburg

Alpské byliny

Tyrolsko

Krimmel

Innsbruck

Graz (Štýrský Hradec)

Zell am See

Schönbrunn

Stephensdam (kat. Sv. Štěpána)

Hallstadt

Dachstein

Weinviertel

Laa am Taya

Melk

Albertina

Mariazell

Swarovski Welt

Pasterze

Největší ledovec

Termální lázně

Znamé vídeňské muzeum

Benediktinské opatství s klášterem

Vodopád (380 m)

Znamá vinná oblast u Dyje

Obří ledová jeskyně

Malebné městečko známé těžbou soli

Muzeum v městečku Wattens

Vysoká koncentrace lyžařských středisek

Vídeňská katedrála

Sídlo Habsburků

Centrum oblasti Zellerských jezer

Wiener Schnützel (telecí řízek)

Almdudler

Mozartovy kuličky

Sýrařská oblast

Nejvýznamnější poutní místo

Olympijské hry 1964, 1976

Schlossberg (hradní vrch s hodinovou věží)

